WOJEWÓDZTWO **ŁÓDZKIE 2030+**

PLAN ZAGOSPODAROWANIA PRZESTRZENNEGO WOJEWÓDZTWA ŁÓDZKIEGO ORAZ PLAN ZAGOSPODAROWANIA PRZESTRZENNEGO MIEJSKIEGO OBSZARU FUNKCJONALNEGO ŁODZI

projekt

spotkanie konsultacyjne
Łódź, dnia 12 czerwca 2018 r.

UWARUNKOWANIA **PROGRAMOWE**

europejskie, krajowe i regionalne dokumenty strategiczne

Plan zagospodarowania przestrzennego województwa:

- ✓ **jest wyrazem polityki przestrzennej samorządu województwa,**
- ✓ **określa cele i kierunki rozwoju przestrzennego regionu w perspektywie długookresowej,**
- ✓ **stanowi podstawę dla wyboru działań priorytetowych w kolejnych okresach programowania,**
- ✓ **pełni rolę koordynacyjną między planowaniem na szczeblu krajowym a planowaniem miejscowym,**
- ✓ **spełnia rolę informacyjno-poznawczą dla wspólnot samorządowych wszystkich poziomów i potencjalnych inwestorów.**

Art. 39, ust. 3, 4, 5

W planie zagospodarowania przestrzennego uwzględnia się ustalenia strategii rozwoju województwa, ustalenia koncepcji przestrzennego zagospodarowania kraju, inwestycje celu publicznego o znaczeniu ponadlokalnym ustalone w dokumentach przyjętych przez Sejm RP, Radę Ministrów, właściwego ministra lub sejmik województwa

bpb promuje łódzkie

METODA OPRACOWANIA **PLANU**

idea prac – **globalne trendy rozwojowe**

20,0 %

STARZENIE SIĘ SPOŁECZEŃSTW

osoby powyżej 60 roku życia będą stanowiły ponad 20,0% populacji świata

22,5% udział ludności w wieku poprodukcyjnym w województwie

75,0 %

MASOWA URBANIZACJA – ROZWÓJ SMART CITY

w najbliższych latach blisko 75,0% ludności świata będzie zamieszkiwać miasta

63,0% udział ludności w miastach w województwie

10,0 %

GOSPODARKA O OBIEGU ZAMKNIĘTYM

ograniczenie składowania odpadów do max. 10,0% odpadów komunalnych do 2030 r.

56,8% udział odpadów komunalnych deponowanych na składowiskach w ilości odpadów zebranych zmieszanych w województwie

4,0 mld

AUTOMATYZACJA I INFORMATYZACJA

liczba internautów na świecie wynosi ponad 4 mld osób, co stanowi 53,0% ludności świata

72,0% ludności Polski

promuje łódzkie

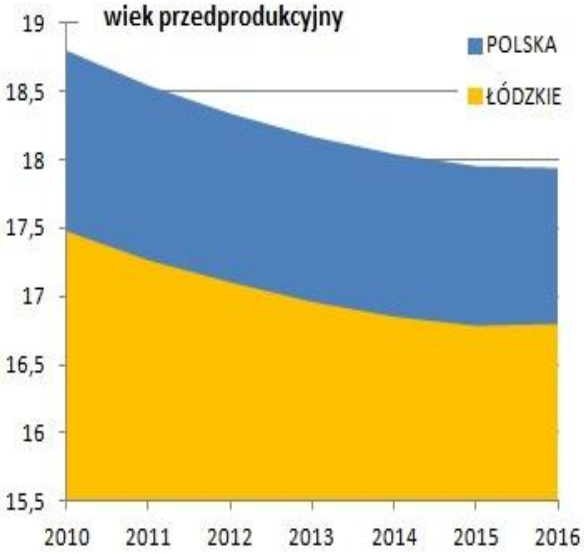

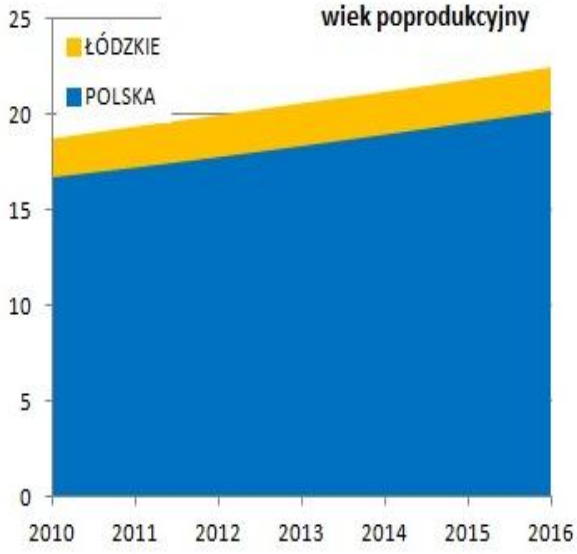

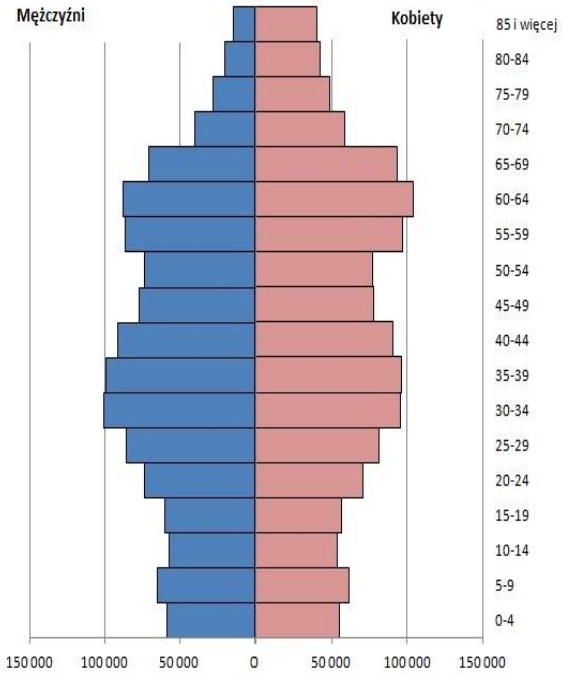

UWARUNKOWANIA ROZWOJU PRZESTRZENNEGO WOJEWÓDZTWA

starzenie się społeczeństwa / feminizacja

UDZIAŁ LUDNOŚCI W WIEKU PRZEDPRODUKCYJNYM W LICZBIE LUDNOŚCI OGÓŁEM W POLSCE I WOJEWÓDZTWIE ŁÓDZKIM

UDZIAŁ LUDNOŚCI W WIEKU POPRODUKCYJNYM W LICZBIE LUDNOŚCI OGÓŁEM W POLSCE I WOJEWÓDZTWIE ŁÓDZKIM

PIRAMIDA WIEKU LUDNOŚCI W WOJEWÓDZTWIE ŁÓDZKIM W 2016 R.

wysoki udział ludności w wieku poprodukcyjnym,
najwyższy w kraju wskaźnik obciążenia demograficznego

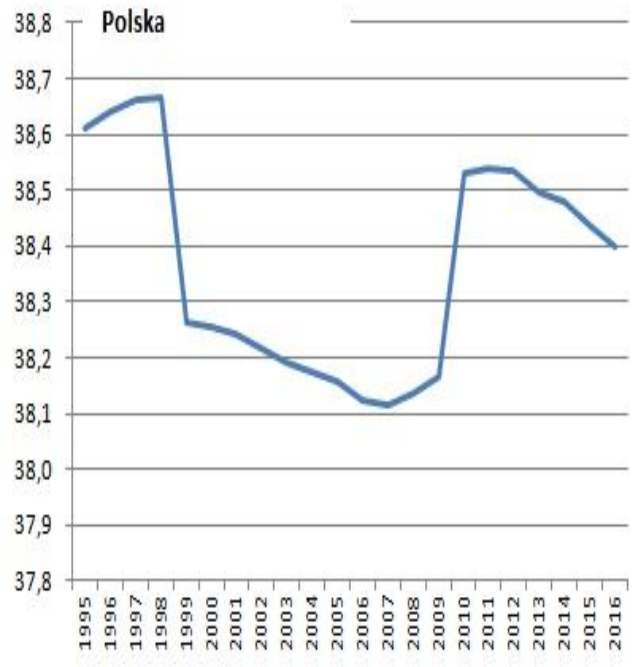

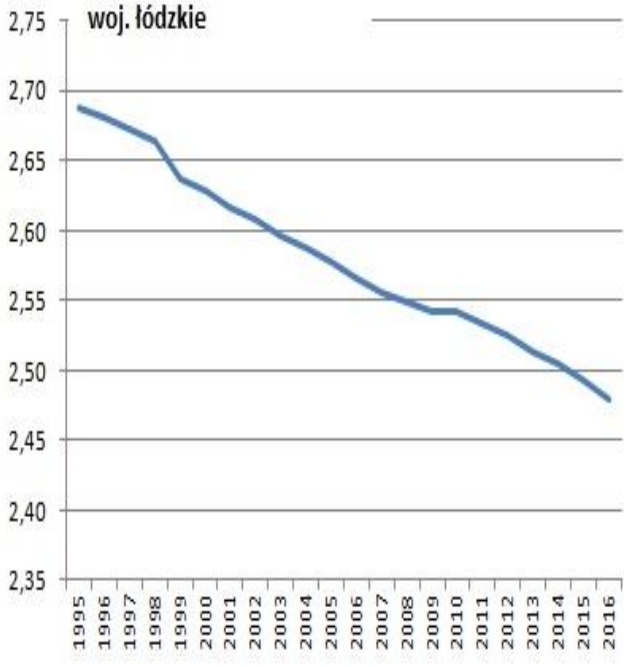

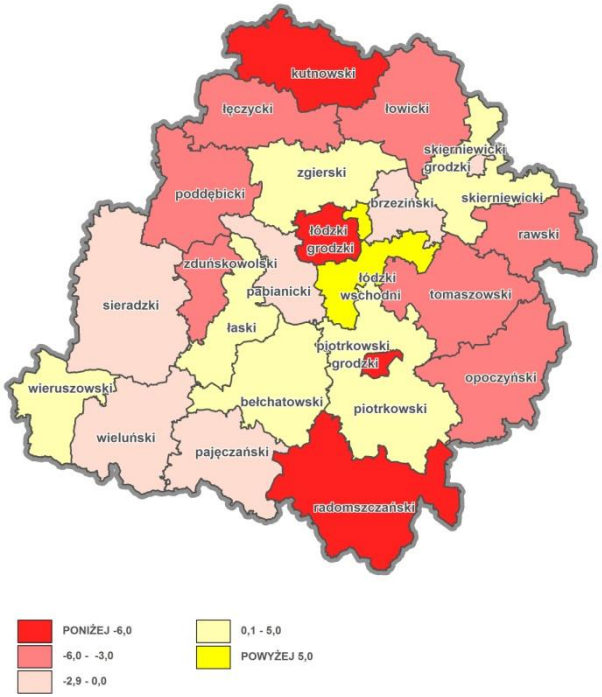

UWARUNKOWANIA ROZWOJU PRZESTRZENNEGO WOJEWÓDZTWA

proces depopulacji / szybkie tempo spadku liczby ludności miejskiej / najniższy w kraju ujemny przyrost naturalny

ZMIANA LICZBY LUDNOŚCI POLSKI W LATACH 1995 - 2016

ZMIANA LICZBY LUDNOŚCI WOJEWÓDZTWA ŁÓDZKIEGO W LATACH 1995 - 2016

PRZYROST RZECZYWISTY W POWIATACH W 2016 R.

poważnym zagrożeniem dla dalszego prawidłowego i trwałego rozwoju województwa jest bardzo trudna sytuacja demograficzna w regionie

w województwie występuje koncentracja i utrwalenie negatywnych trendów i procesów demograficznych

PROGNOZA DEMOGRAFICZNA 2030

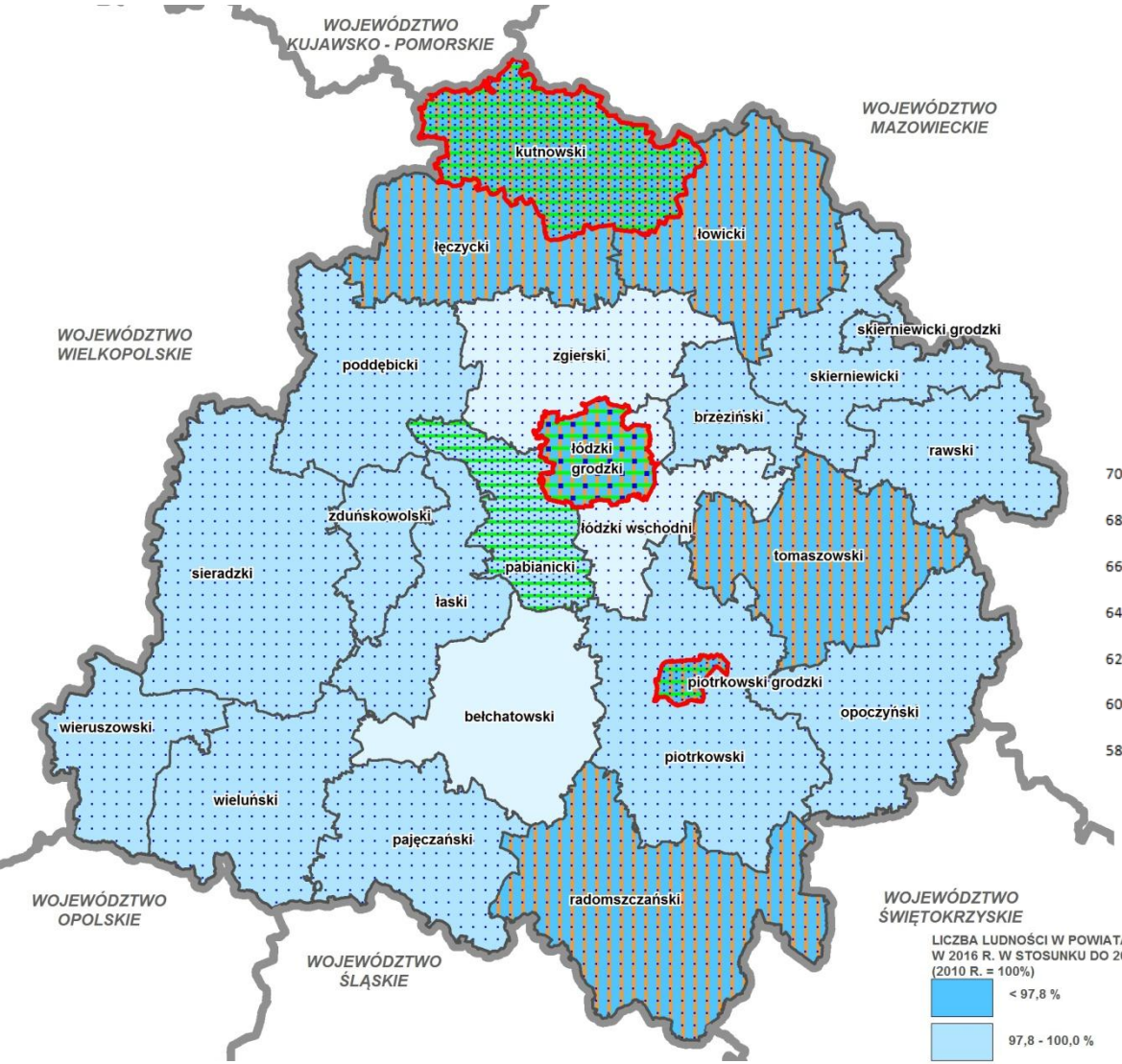

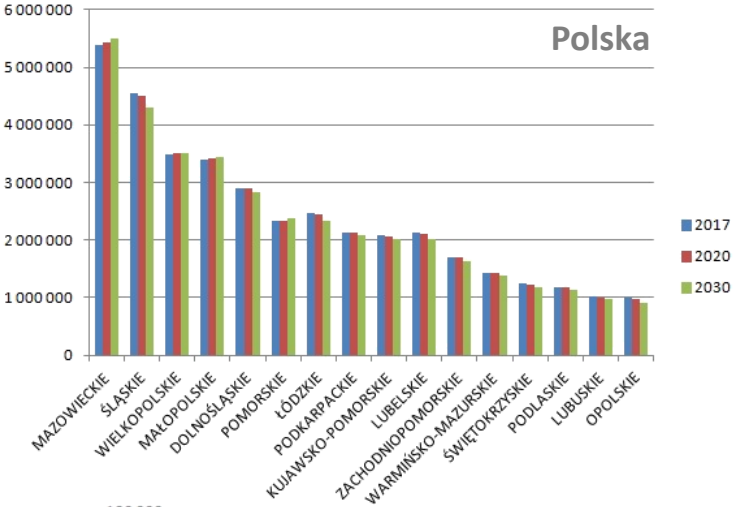

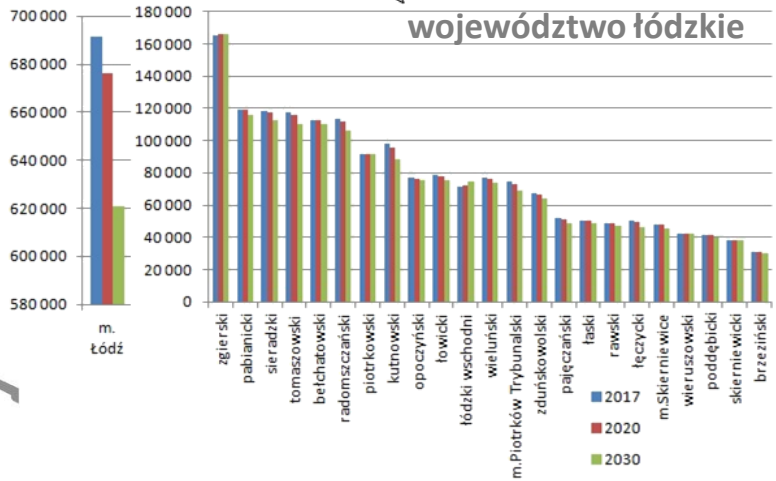

LICZBA LUDNOŚCI W POWIATACH W 2016 R. W STOSUNKU DO 2010 R. (2010 R. = 100%)

- < 97,8 %
- 97,8 - 100,0 %
- > 100,0 %

OBCIĄŻENIE DEMOGRAFICZNE W POWIATACH W 2016 R.

- < 30,0
- 30,0 - 36,9
- 37,0 - 45,0
- > 45,0

DEMOGRAFICZNE OBSZARY PROBLEMOWE

- UBYTEK LUDNOŚCI > 2,2 % (ŚREDNIA DLA WOJEWÓDZTWA ŁÓDZKIEGO)
- OBCIĄŻENIE DEMOGRAFICZNE > 37,0 % (ŚREDNIA DLA WOJEWÓDZTWA ŁÓDZKIEGO)
- KONCENTRACJE PROCESÓW

DEMOGRAFICZNE OBSZARY PROBLEMOWE

stałe – naturalne i funkcjonalne -determinanty rozwoju przestrzennego i społeczno-gospodarczego

zwarte kompleksy gleb o najwyższych wartościach rolniczych, zlokalizowane w północnej części województwa, będące podstawą rozwoju intensywnego rolnictwa,
zasoby surowcowe w postaci złóż kopalin skoncentrowane w dwóch strefach: bełchatowsko-złoczewskiej i opoczyńskiej, dzięki którym rozwinęło się Zagłębie Bełchatowsko-Szczercowskie oraz przemysł budowlano-ceramiczny w rejonie Opoczna,
zasoby wód geotermalnych zlokalizowane w północnej, zachodniej i centralnej części województwa, częściowo wykorzystywane w ciepłownictwie oraz balneologii,
pasmowy układ dolin Warty, Pilicy i Bzury, z największymi zbiornikami wodnymi, tworzący „ruszt" przyrodniczy dla rozwoju funkcji turystycznych,

METODA OPRACOWANIA **PLANU**

idea prac - **regionalne determinanty rozwoju**

strefa Aglomeracji Łódzkiej, charakteryzująca się najwyższym w województwie poziomem urbanizacji oraz koncentracji funkcji metropolitalnych,
strategiczne układy powiązań transportowych będące podstawą powiązań zewnętrznych,
kompleks energetyczny Bełchatów – Szczerców - Złoczew, będący węzłem energetycznym kraju i regionu, determinujący rozwój tej części województwa w perspektywie najbliższych kilkudziesięciu lat,
obszary o unikatowych wartościach kulturowych w skali kraju i regionu, stanowiące podstawę dla rozwoju funkcji kulturowych i turystycznych.

plan kontynuacji

PLAN ZAGOSPODAROWANIA PRZESTRZENNEGO WOJEWÓDZTWA ŁÓDZKIEGO 2030+

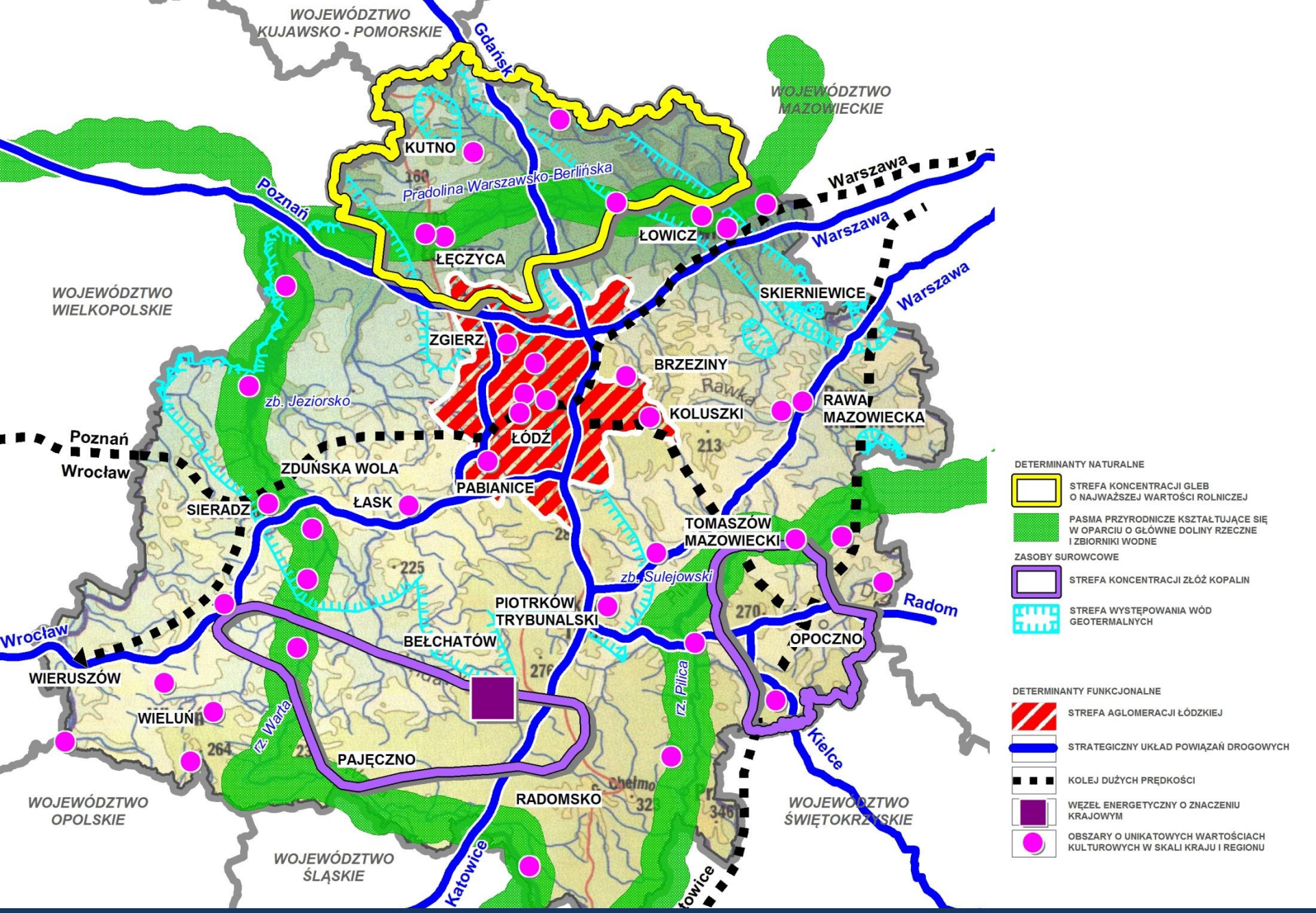

DETERMINANTY ROZWOJU

WYBRANE OBSZARY FUNKCJONALNE WG SRWŁ 2020

- OBSZAR ROZWOJU INTENSYWNEGO ROLNICTWA
- OBSZARY TURYSTYCZNE DOLIN WARTY, PILICY, BZURY
- ZAGŁĘBIE GÓRNICZO - ENERGETYCZNE BEŁCHATÓW - SZCZERCÓW - ZŁOCZEW
- ZAGŁĘBIE CERAMICZNO - BUDOWLANE OPOCZNO - TOMASZÓW MAZOWIECKI

WYBRANE OBSZARY FUNKCJONALNE O ZNACZENIU REGIONALNYM

1. SIERADZKI ROLNICZY OBSZAR FUNKCJONALNY / OŚRODKI WIODĄCE
2. KUTNOWSKO-SKIERNIEWICKI ROLNICZY OBSZAR FUNKCJONALNY / OŚRODKI WIODĄCE
3. BEŁCHATOWSKO - SZCZERCOWSKI GÓRNICZO-ENERGETYCZNY OBSZAR FUNKCJONALNY / OŚRODEK WIODĄCY
4. ZŁOCZEWSKI GÓRNICZO-ENERGETYCZNY OBSZAR FUNKCJONALNY / OŚRODEK WIODĄCY
5. OPOCZYŃSKO - TOMASZOWSKI CERAMICZNO-BUDOWLANY OBSZAR FUNKCJONALNY / OŚRODKI WIODĄCE
6. TURYSTYCZNY OBSZAR FUNKCJONALNY DOLINY PILICY / OŚRODKI WIODĄCE
7. TURYSTYCZNY OBSZAR FUNKCJONALNY DOLINY WARTY / OŚRODKI WIODĄCE
8. TURYSTYCZNY OBSZAR FUNKCJONALNY DOLINY BZURY / OŚRODKI WIODĄCE

OBSZARY FUNKCJONALNE O ZNACZENIU REGIONALNYM

1. SIERADZKI ROLNICZY OF
2. KUTNOWSKO – SKIERNIEWICKI ROLNICZY OF

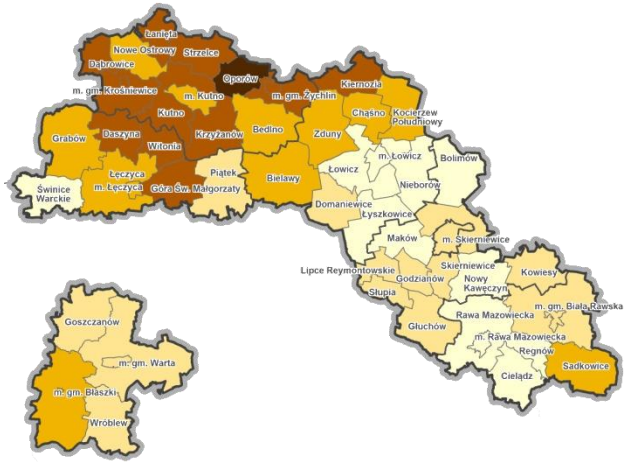

WSKAŹNIK WALORYZACJI ROLNICZEJ PRZESTRZENI PRODUKCYJNEJ

- 50,0 - 60,9
- 61,0 - 70,9
- 71,0 - 80,9
- 81,0 - 89,9
- > = 90,0

POLSKA = 66,6

ŁÓDZKIE = 61,9

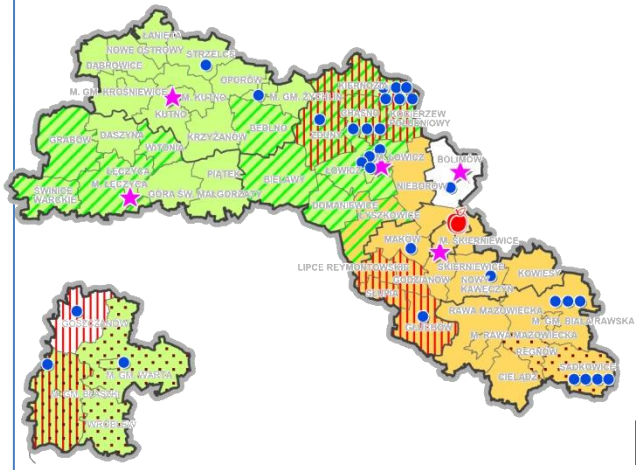

POTENCJAŁ DLA ROZWOJU INTENSYWNEGO ROLNICTWA

- INSTYTUT OGRODNICTWA
- GRUPY PRODUCENCKIE
- PRZETWÓRSTWO ROLNO - SPOŻYWCZE

SPECJALIZACJE

- WARZYWA
- OWOCE
- ZIEMNIAKI
- BYDŁO
- TRZODA CHLEWNA

UWARUNKOWANIA ROZWOJU PRZESTRZENNEGO WOJEWÓDZTWA

obszary funkcjonalne o znaczeniu regionalnym

ROLNICZE OBSZARY FUNKCJONALNE

Sieradzki Rolniczy OF oraz Kutnowsko-Skierniewicki Rolniczy OF składają się na Obszar Rozwoju Intensywnego Rolnictwa wyznaczony w SRWŁ 2020 i obejmują ogółem 49 gmin, w tym: 5 gmin miejskich, 5 gmin miejsko-wiejskich, 39 gmin wiejskich.

Liczba ludności 403 tys.

16,0% ludności województwa

Udział ludności w miastach 31,0%

63,0% średnia dla województwa

Powierzchnia 4,7 tys. km^2

26,0% powierzchni województwa

wyzwaniem rozwojowym są m.in. niekorzystne warunki wodne – deficyt wody, problem suszy i mocno ograniczone możliwości retencji naturalnej, zjawisko stepowienia, brak rynków hurtowych produktów rolnych

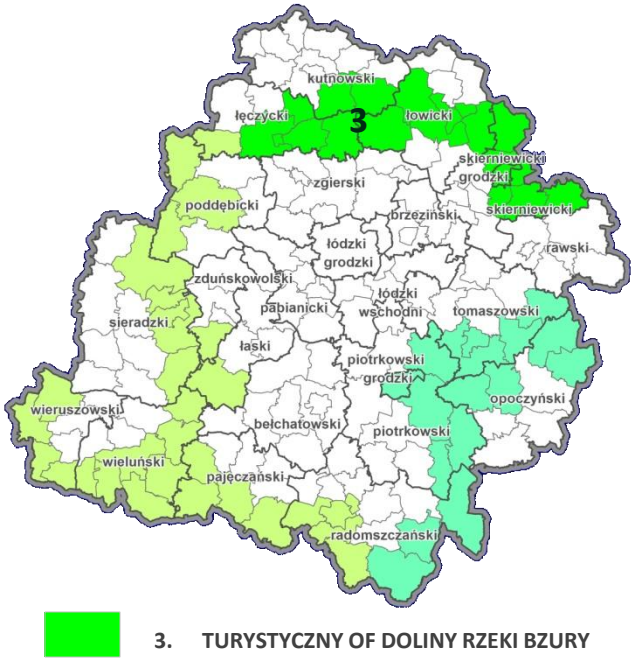

3. TURYSTYCZNY OF DOLINY RZEKI BZURY

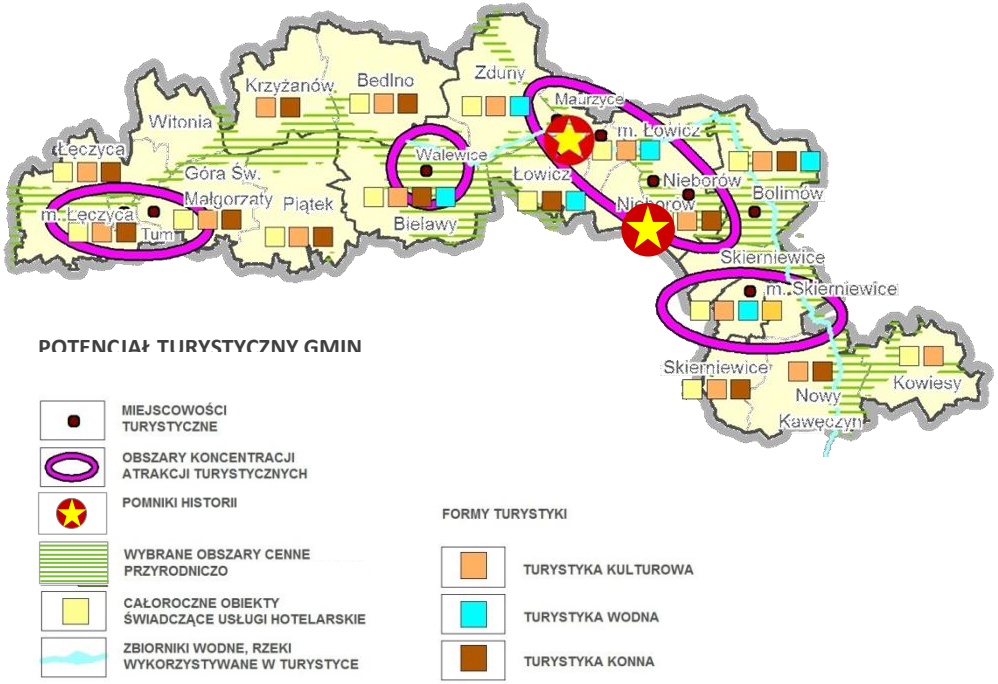

UWARUNKOWANIA ROZWOJU PRZESTRZENNEGO WOJEWÓDZTWA

obszary funkcjonalne o znaczeniu regionalnym

TURYSTYCZNY OBSZAR FUNKCJONALNY DOLINY RZEKI BZURY

Turystyczny OF Doliny Rzeki Bzury jest tożsamy z wyspecjalizowanym Obszarem Turystycznym Doliny Rzeki Bzury wyznaczonym w SRWŁ 2020 i obejmuje ogółem 17 gmin, w tym: 3 gminy miejskie, 14 gmin wiejskich.

Liczba ludności 170 tys.

7,0% ludności województwa

Udział ludności w miastach 54,0%

63,0% średnia dla województwa

Powierzchnia 1,7 tys. km^2

9,0% powierzchni województwa

wyzwaniem rozwojowym jest m.in. bardzo słabo rozwinięta infrastruktura turystyczna, presja urbanistyczna na tereny cenne przyrodniczo i obszary zalewowe

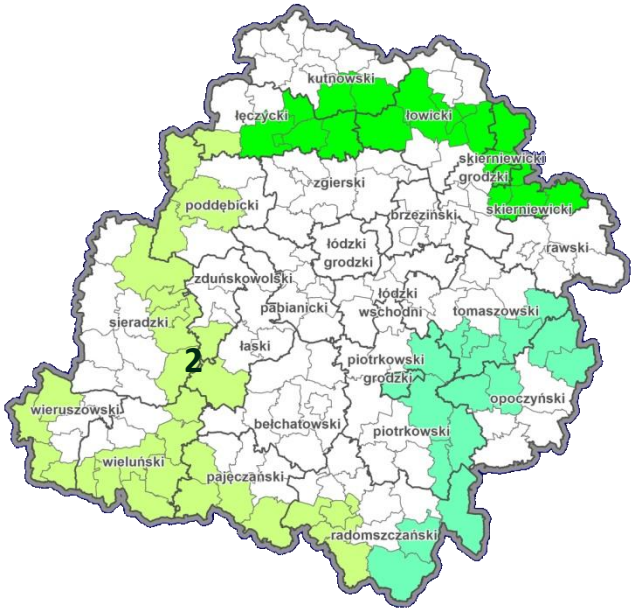

2. TURYSTYCZNY OF DOLINY RZEKI WARTY

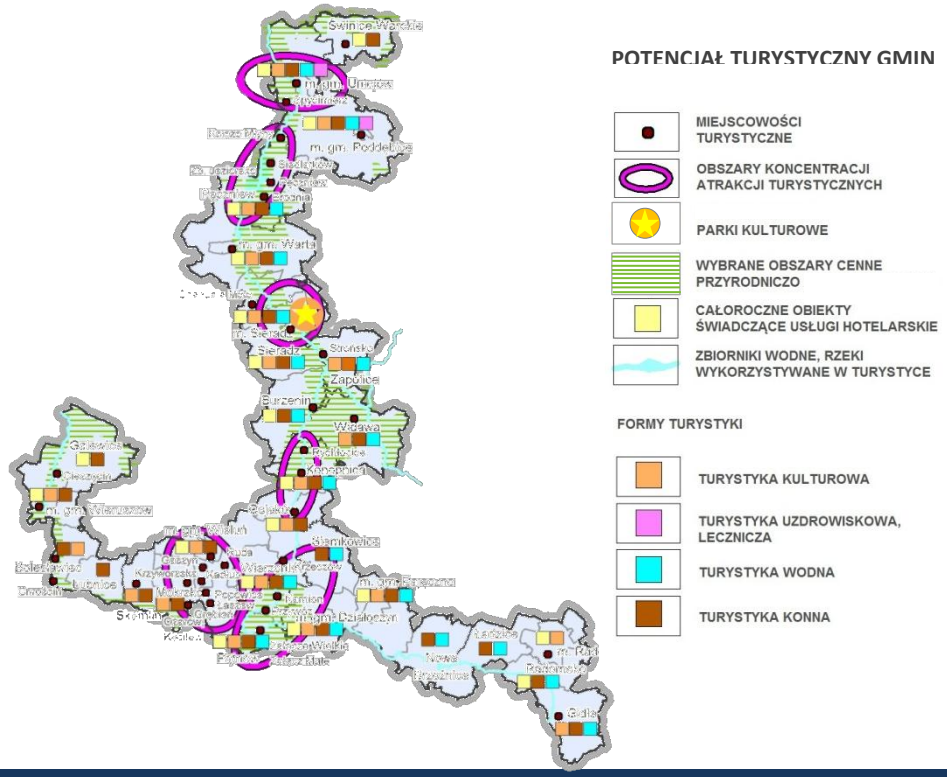

UWARUNKOWANIA ROZWOJU PRZESTRZENNEGO WOJEWÓDZTWA

obszary funkcjonalne o znaczeniu regionalnym

TURYSTYCZNY OBSZAR FUNKCJONALNY DOLINY RZEKI WARTY

Turystyczny OF Doliny Rzeki Warty jest tożsamy z wyspecjalizowanym Obszarem Turystycznym Doliny Rzeki Warty wyznaczonym w SRWŁ 2020 i obejmuje ogółem 29 gmin, w tym: 2 gminy miejskie, 7 gmin miejsko-wiejskich, 20 gmin wiejskich.

Liczba ludności 303 tys.

12,0% ludności województwa

Udział ludności w miastach 49,0%

63,0% średnia dla województwa

Powierzchnia 3,3 tys. km²

18,0% powierzchni województwa

wyzwaniem rozwojowym jest m.in. słabo rozwinięta infrastruktura turystyczna, presja urbanistyczna na tereny cenne przyrodniczo i obszary zalewowe, niewystarczająca promocja dziedzictwa kulturowego i cyklicznych imprez kulturalnych

Cel strategiczny:

- **OBSZAR ROZWOJU KONKURENCYJNEGO, PRODUKTYWNEGO ROLNICTWA ORAZ NOWOCZESNEGO PRZETWÓRSTWA ROLNO-SPOŻYWCZEGO, OPARTEGO NA TRADYCJACH PRZEDSIĘBIORCZYCH ORAZ STRUKTURACH SIECIOWYCH POWIĄZANYCH Z SEKJTOREM NAUKOWO-BADAWCZYM**

WSPIERANIE DZIAŁAŃ NA RZECZ:

rozwoju szkolnictwa wyższego o zasięgu ponadregionalnym oraz specjalistycznego szkolnictwa zawodowego na poziomie średnim o profilu rolniczym;

wspierania powstawania i działalności organizacji producentów rolnych;

rozwoju sieci współpracy między sferą naukowo-badawczą a samorządem rolniczym i producentami rolnymi oraz przedsiębiorstwami przetwórstwa rolno-spożywczego i innymi;

utworzenia rynków hurtowych produktów rolnych;

agrobiznesu międzynarodowego;

produkcji biogazu i biopaliw na bazie produktów rolnych i pochodzących z gospodarki leśnej oraz odpadów pochodzących z produkcji rolnej, leśnej i przetwórstwa rolno-spożywczego;

zwiększenia retencji wód oraz rozwoju i modernizacji systemów melioracji wodnej;

inicjowania i wspierania procesów scalania gruntów rolnych i leśnych;

zwiększenia dostępności transportowej zewnętrznej i wewnętrznej;

rozwoju ponadregionalnych powiązań funkcjonalno-przestrzennych z zakresu przetwórstwa rolno-spożywczego.

Cel strategiczny:

- **OBSZARY ROZWOJU TURYSTYKI UZDROWISKOWEJ, KONFERENCYJNEJ, SPORTOWEJ I AKTYWNEJ O ZNACZENIU PONADLOKALNYM, WYKORZYSTUJĄCE ENDOGENICZNE POTENCJAŁY ŚRODOWISKA PRZYRODNICZEGO I DZIEDZICTWA KULTUROWEGO**

WSPIERANIE DZIAŁAŃ NA RZECZ:

rozwoju turystyki aktywnej, rekreacyjnej, sportowej i geoturystyki oraz bazy turystycznej, w tym agroturystyki;

rozbudowy szlaków turystycznych;

rozwoju funkcji konferencyjno-kongresowej;

wykreowania marki i popytu na usługi balneologiczne, uzdrowiskowe i rehabilitacyjne;

budowania zintegrowanych produktów turystycznych opartych na walorach kulturowych i przyrodniczych, w tym geologicznych, oraz kultywowaniu tradycji;

wykreowania wizerunku obszarów jako atrakcyjnych turystycznie;

wprowadzenia systemowych rozwiązań w zakresie gospodarki wodno-ściekowej;

zwiększenia dostępności transportowej zewnętrznej i wewnętrznej;

rozwoju ponadregionalnych powiązań funkcjonalno-przestrzennych o wymiarze ponadregionalnym.

GŁÓWNE WYZWANIA ROZWOJU PRZESTRZENNEGO	PLANOWANE INWESTYCJE ROZWOJOWE O ZNACZENIU STRATEGICZNYM
WZMOCNIENIE DROGOWEJ DOSTĘPNOŚCI REGIONU	przebudowa autostrady A2 budowa obwodnicy Łowicza w ciągu DK 70 budowa obwodnicy Łęczycy w ciągu DW 703 budowa obwodnicy Białej Rawskiej w ciągu DW 725 budowa obwodnicy Kurzeszyna w ciągu DW 707 budowa zachodniej i wschodniej obwodnicy Skierniewic w ciągu DW 705 i DK 70
WŁĄCZENIE REGIONU W SYSTEM SZYBKICH POŁĄCZEŃ KOLEJOWYCH	budowa KDP z perspektywą realizacji kolei próżniowej na odcinku Warszawa - Łódź poprawa parametrów technicznych linii kolejowej nr 3 – przebudowa układów torowych stacji Kutno i Łowicz modernizacja linii kolejowych nr 11, 12 dla ruchu towarowego poprawa parametrów technicznych „magistrali węglowej” prace na linii nr 18 Kutno – Piła prace na linii nr 33 Kutno – Brodnica prace na liniach 16 w ciągu Łódź – Zgierz – Kutno budowa nowego odcinka linii kolejowej Zgierz – Kutno wzdłuż autostrady A1 budowa nowych stacji i przystanków kolejowych – Łowicz Korabka

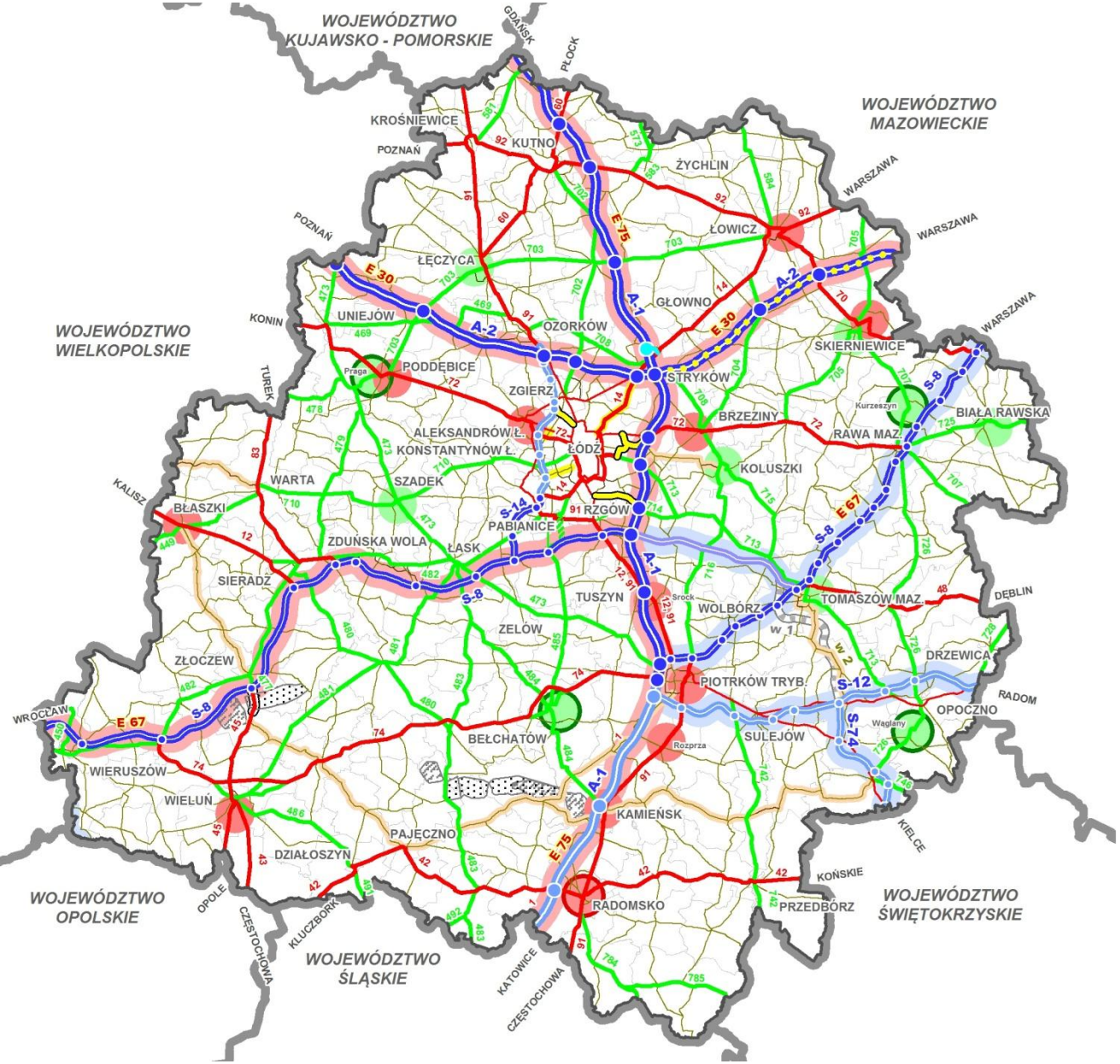

ROZWÓJ SYSTEMU POWIĄZAŃ DROGOWYCH ZEWNĘTRZNYCH I WEWNĘTRZNYCH

- SIEĆ BAZOWA
- SIEĆ KOMPLEKSOWA
- AUTOSTRADY / DROGI EKSPRESOWE Z WĘZŁAMI I PODŁĄCZENIAMI
- PRZEBUDOWA AUTOSTRADY A2 (DOBUDOWA 3 PASA RUCHU) / BUDOWA AUTOSTRADY A1
- BUDOWA DRÓG EKSPRESOWYCH S12, S14 , S74 Z WĘZŁAMI I PODŁĄCZENIAMI
- BUDOWA DROGI EKSPRESOWEJ (WG. ROZP. PE I RADY UE - SIEĆ TEN-T)
- BUDOWA POSTULOWANEJ DROGI EKSPRESOWEJ S74 (warunkowana realizacją S12 na odc. Piotrków Tryb. - Sulejów)
- BUDOWA POSTULOWANEGO WĘZŁA „STRYKÓW PŁN" NA AUTOSTRADZIE A1 WRAZ Z PODŁĄCZENIEM
- PRZEBUDOWA / BUDOWA DOJAZDÓW DO WĘZŁÓW NA AUTOSTRADACH I DROGACH EKSPRESOWYCH
- DROGI KRAJOWE DOCELOWO KLASA GP
- DROGI WOJEWÓDZKIE DOCELOWO KLASA G
- ODCINKI DRÓG KRAJOWYCH I WOJEWÓDZKICH ZASTĄPIONE NOWYMI, OBNIŻENIE KATEGORII
- BUDOWA PREFEROWANYCH OBWODNIC W CIĄGU DK UJĘTYCH W PROGRAMACH INWESTYCYJNYCH* / POZOSTAŁYCH
- BUDOWA PREFEROWANYCH OBWODNIC W CIĄGU DW UJĘTYCH W PROGRAMACH INWESTYCYJNYCH* / POZOSTAŁYCH
- ODCINEK DROGI DK45 DO PRZEŁOŻENIA (warunkowane decyzją o uruchomieniu eksploatacji złoża "Złoczew")
- BUDOWA PRZEŁOŻENIA DW485
- WYBRANE DROGI LOKALNE WAŻNE W POWIĄZANIACH REGIONALNYCH ISTNIEJĄCE / PLANOWANE DOCELOWO KLASA Z (ZAMIEJSKIE), KLASA Z/G/GP (W MIASTACH)
- CIĄGI DRÓG POWIATOWYCH WAŻNE W POWIĄZANIACH REGIONALNYCH ISTNIEJĄCE / PLANOWANE ODCINKI DOCELOWO KLASA G
- OBSZARY ODKRYWEK BEŁCHATÓW, SZCZERCÓW, ZŁOCZEW
- ZWAŁOWISKA ZWIĄZANE Z ODKRYWKAMI BEŁCHATÓW, SZCZERCÓW, ZŁOCZEW

II. TRANSPORT - REGION O WYSOKIEJ JAKOŚCI I DOSTĘPNOŚCI INFRASTRUKTURY TRANSPORTOWEJ

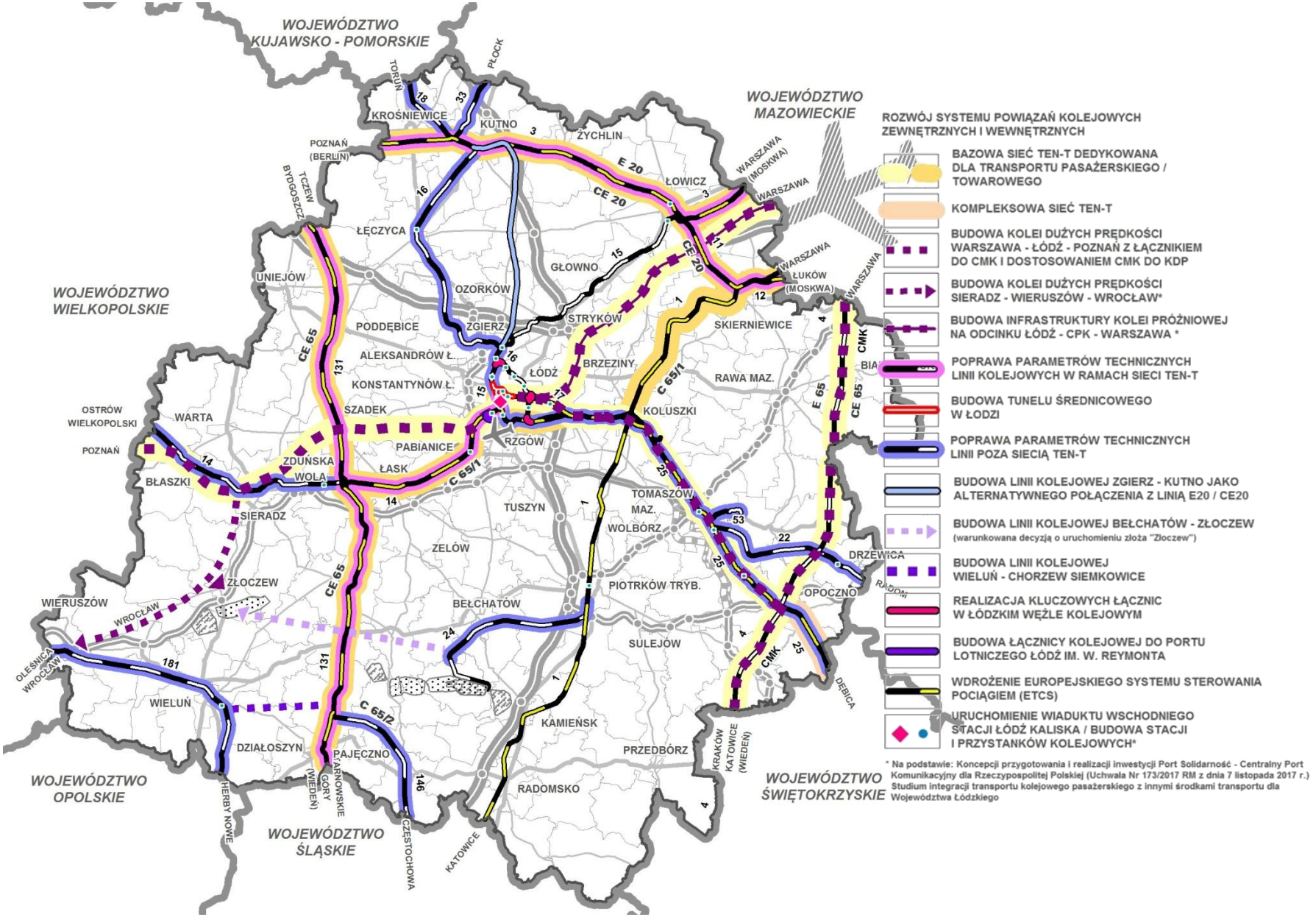

II. TRANSPORT - REGION O WYSOKIEJ JAKOŚCI I DOSTĘPNOŚCI INFRASTRUKTURY TRANSPORTOWEJ

GŁÓWNE WYZWANIA ROZWOJU PRZESTRZENNEGO	PLANOWANE INWESTYCJE ROZWOJOWE O ZNACZENIU STRATEGICZNYM
ZWIĘKSZENIE JAKOŚCI I INTEGRACJI PUBLICZNEGO TRANSPORTU ZBIOROWEGO	rozbudowa systemu ŁKA o korytarz Kutno – Łowicz – Skierniewice wzmacnianie powiązań w ramach układu bipolarnego Łódź – Warszawa budowa infrastruktury przesiadkowej w ośrodkach kształtowania podstawowych regionalnych węzłów przesiadkowych - Kutno, Łęczyca Łowicz, Skierniewice budowa infrastruktury przesiadkowej w ośrodkach kształtowania uzupełniających regionalnych węzłów przesiadkowych – Rawa Mazowiecka budowa infrastruktury przesiadkowej w ośrodkach kształtowania dodatkowych regionalnych węzłów przesiadkowych - Żychlin
WZMOCNIENIE INTERMODALNOŚCI TRANSPORTU TOWAROWEGO I ROZWÓJ USŁUG LOGISTYCZNYCH	budowa, rozbudowa i poprawa parametrów infrastruktury kolejowych terminali multimodalnych w Kutnie i Krzewiu wzmacnianie Kutna i Krośniewic jako wiodącego i wspierającego ośrodka w strategicznym rejonie rozwoju logistyki kształtowanie warunków dla rozwoju logistyki w strefie oddziaływania docelowej sieci TEN-T
ZAPEWNIENIE BEZPIECZEŃSTWA ENERGETYCZNEGO	budowa linii napowietrznej110 kV Rawa – Skierniewice budowa linii napowietrznej110 kV Bielawy do linii Żychlin – Łowicz1 budowa linii napowietrznej110 kV Żychlin – Piątek – Leszcze (Łęczyca) budowa linii napowietrznej110 kV Kutno2 do linii Kutno – Żychlin modernizacja linii 110 kV Głowno – Łowicz2 – Łowicz1 – Sochaczew modernizacja linii 110 kV Odlewnia (Koluszki) – Rawa Mazowiecka budowa stacji 110/15kV Piątek, Kutno II, Bielawy, Woźniaków (Kutno), Łyszkowice

II. TRANSPORT - REGION O WYSOKIEJ JAKOŚCI I DOSTĘPNOŚCI INFRASTRUKTURY TRANSPORTOWEJ

GŁÓWNE WYZWANIA ROZWOJU PRZESTRZENNEGO	PLANOWANE INWESTYCJE ROZWOJOWE O ZNACZENIU STRATEGICZNYM
ZWIĘKSZENIE WYKORZYSTANIA ODNAWIALNYCH ŹRÓDEŁ ENERGII	budowa ciepłowni geotermalnych w Skierniewicach
POPRAWA DOSTĘPNOŚCI DO DYSTRYBUCYJNEJ SIECI GAZOWEJ	przebudowa gazociągu wysokiego ciśnienia Leśniewice - Łódź modernizacja stacji redukcyjno-pomiarowej I-stopnia - Łęczyca
LIKWIDACJA DYSPROPORCJI SIECI WODOCIĄGOWEJ I KANALIZACYJNEJ	rozbudowa i modernizacja sieci wodociągowych w Białej Rawskiej, Kowiesach i Sadkowicach budowa i rozbudowa zbiorczych systemów kanalizacji w ramach aglomeracji w KPOŚK w miastach: Łęczyca, Skierniewice, Kutno, Łowicz, Rawa Mazowiecka, w gminach wiejskich: Kutno, Łowicz, Rawa Mazowiecka, Lipce Reymontowskie, Głuchów, w gminach miejsko-wiejskich: Biała Rawska, Krośniewice, Żychlin rozbudowa zbiorczych systemów kanalizacji w gminach poza aglomeracjami w KPOŚK, z dużymi dysproporcjami między sieciami wodociągowymi a kanalizacyjnymi: Bielawy, Kiernozia, Sadkowice, Daszyna, Krzyżanów, Witonia budowa zbiorczych systemów kanalizacji w gminach: Bedlno, Dąbrowice, Kocierzew Południowy, Kowiesy, Łęczyca, Nieborów, Oporów, Skierniewice, Regnów, Maków, Godzianów
POPRAWA FUNKCJONOWANIA SYSTEMU GOSPODAROWANIA ODPADAMI NA RZECZ ROZWOJU GOSPODARKI O OBIEGU ZAMKNIĘTYM	rozbudowa i modernizacja Regionalnych Instalacji do Przetwarzania Odpadów Komunalnych : Franki (gm. Krośniewice), Julków (gm. Skierniewice), Krzyżanówek (gm. Krzyżanów), Pukinin (gm. Rawa Mazowiecka) budowa RIPOK w Piaskach Bankowych (gm. Bielawy) rozbudowa składowisk a do deponowania odpadów zawierających azbest – Pukinin (gm. Rawa Mazowiecka) budowa składowiska do deponowania odpadów zawierających azbest – Franki (gm. Krośniewice)

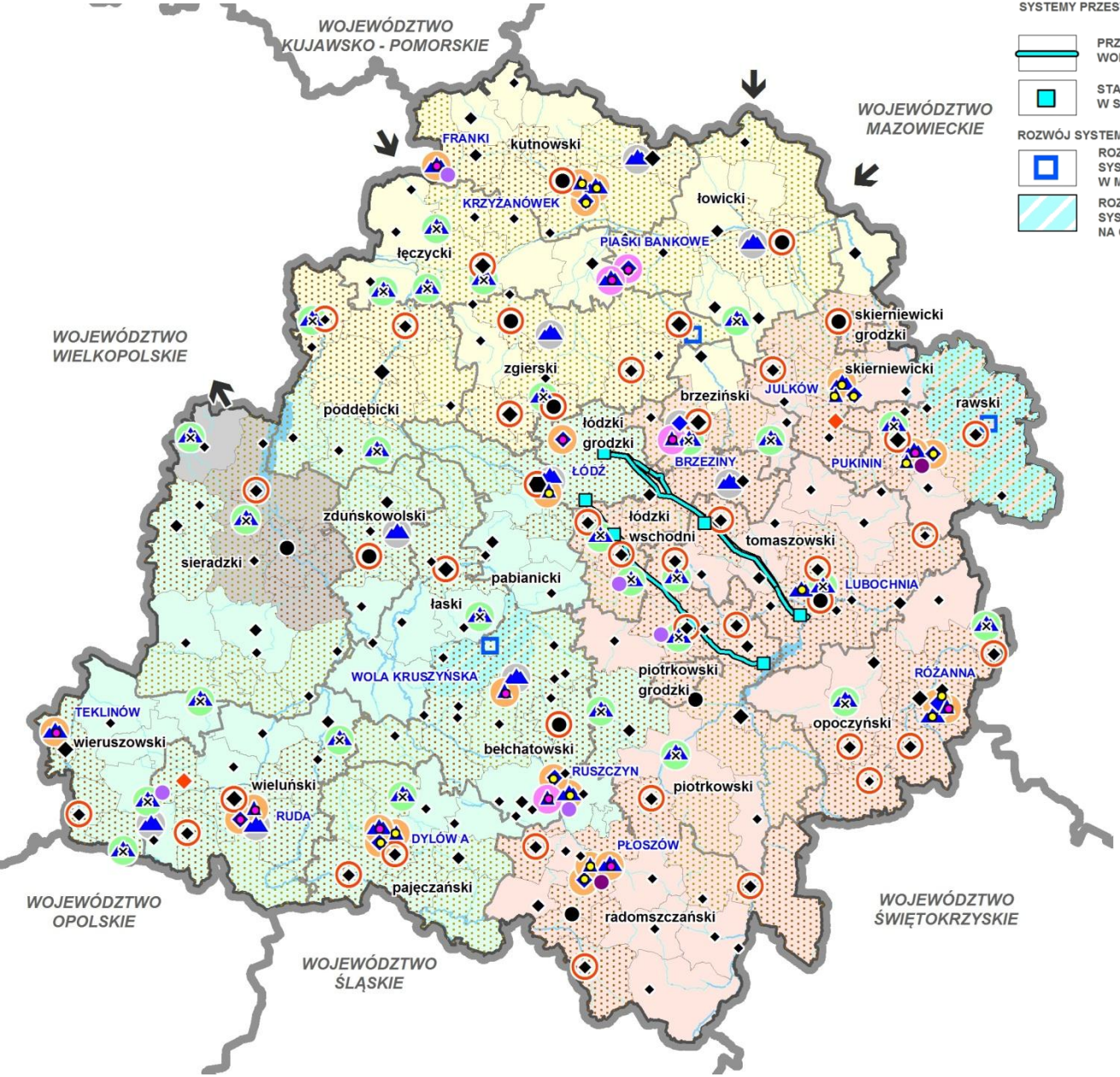

SYSTEMY PRZESYŁU WODY

- PRZESYŁOWE MAGISTRALE WODOCIĄGOWE
- STACJE WODOCIĄGOWE W SYSTEMIE PRZESYŁOWYM

ROZWÓJ SYSTEMÓW WODOCIĄGOWYCH

- ROZBUDOWA I MODERNIZACJA SYSTEMÓW WODOCIĄGOWYCH W MIASTACH
- ROZBUDOWA I MODERNIZACJA SYSTEMÓW WODOCIĄGOWYCH NA OBSZARACH WIEJSKICH

OCZYSZCZALNIE ŚCIEKÓW KOMUNALNYCH

- GRUPOWA OCZYSZCZALNIA ŚCIEKÓW O PRZEPUSTOWOŚCI 215 300 m3/d
- O PRZEPUSTOWOŚCI OD 10 000 m3/d DO 40 000 m3/d / OD 2 000 m3/d DO 9 999 m3/d
- O PRZEPUSTOWOŚCI OD 201 m3/d DO 1 999 m3/d / DO 200 m3/d

ROZWÓJ SYSTEMÓW KANALIZACYJNYCH

- BUDOWA, ROZBUDOWA SYSTEMÓW KANALIZACYJNYCH W RAMACH AGLOMERACJI W KPOŚK
- BUDOWA, ROZBUDOWA SYSTEMÓW KANALIZACYJNYCH POZA AGLOMERACJAMI W KPOŚK
- MODERNIZACJA KOMUNALNYCH OCZYSZCZALNI ŚCIEKÓW W KPOŚK
- BUDOWA KOMUNALNYCH OCZYSZCZALNI ŚCIEKÓW W KPOŚK

GOSPODARKA ODPADAMI KOMUNALNYMI

- REGIONY GOSPODARKI ODPADAMI KOMUNALNYMI (RGOK I, II, III)
- REGION ORLI STAW (WOJ. WIELKOPOLSKIE) / KIERUNEK PRZEWOZU ODPADÓW
- INSTALACJE DO SKŁADOWANIA ODPADÓW
- INSTALACJE DO MECH.-BIOL. PRZETWARZANIA ODPADÓW ZMIESZANYCH
- INSTALACJE DO MECH.-BIOL. PRZETWARZANIA ODPADÓW ZIELONYCH I INNYCH BIOODPADÓW
- UTRZYMANIE STATUSU RIPOK / NADANIE STATUSU RIPOK
- INSTALACJE ZAMKNIĘTE

RACJONALIZACJA GOSPODARKI ODPADAMI KOMUNALNYMI

- BUDOWA INSTALACJI
- ROZBUDOWA, MODERNIZACJA INSTALACJI
- REKULTYWACJA INSTALACJI
- UTRATA STATUSU INSTALACJI DO ZASTĘPCZEJ OBSŁUGI RGOK

POPRAWA EFEKTYWNOŚCI OCZYSZCZANIA WOJEWÓDZTWA Z AZBESTU

- ROZBUDOWA SKŁADOWISK ODPADÓW ZAWIERAJĄCYCH AZBEST
- BUDOWA SKŁADOWISK ODPADÓW ZAWIERAJĄCYCH AZBEST

III. INFRASTRUKTURA TECHNICZNA - REGION O WYSOKIEJ JAKOŚCI I DOSTĘPNOŚCI INFRASTRUKTURY TECHNICZNEJ

GŁÓWNE WYZWANIA ROZWOJU PRZESTRZENNEGO	PLANOWANE INWESTYCJE ROZWOJOWE O ZNACZENIU STRATEGICZNYM
EFEKTYWNE WYKORZYSTANIE ZASOBÓW I POTENCJAŁU ORAZ POPRAWA STANU ŚRODOWISKA PRZYRODNICZEGO	zachowanie gleb najwartościowszych stosowanie zabiegów wapnowania gleb kwaśnych i bardzo kwaśnych wprowadzanie zadrzewień i zakrzewień śródpolnych na obszarach zagrożonych suszą ochrona złóż o znaczeniu ogólnokrajowym: sól kamienna Łanięta racjonalne wykorzystywanie zasobów wód geotermalnych na cele ciepłownictwa i balneologii – Skierniewice poprawa infiltracji wód roztopowych i retencji leśnej regulacja koryta rzeki Moszczenicy regulacja koryta rzeki Chojnatki
OCHRONA ZASOBÓW ŚRODOWISKA PRZYRODNICZEGO	utrzymanie 14 rezerwatów przyrody utrzymanie Bolimowskiego Parku Krajobrazowego utrzymanie OChK Pradoliny Warszawsko-Berlińskiej, OChK Dolina Chojnatki utworzenie OChK Dolina Słudwi-Przysowy, OChK Górnej i Środkowej Rawki, OChK Ochni-Głogowianki, OChK Sokolnicko-Piątkowski utrzymanie zespołów przyrodniczo-krajobrazowych : Nieborów, Zwierzyniec Królewski utrzymanie 7 Obszarów Natura 2000

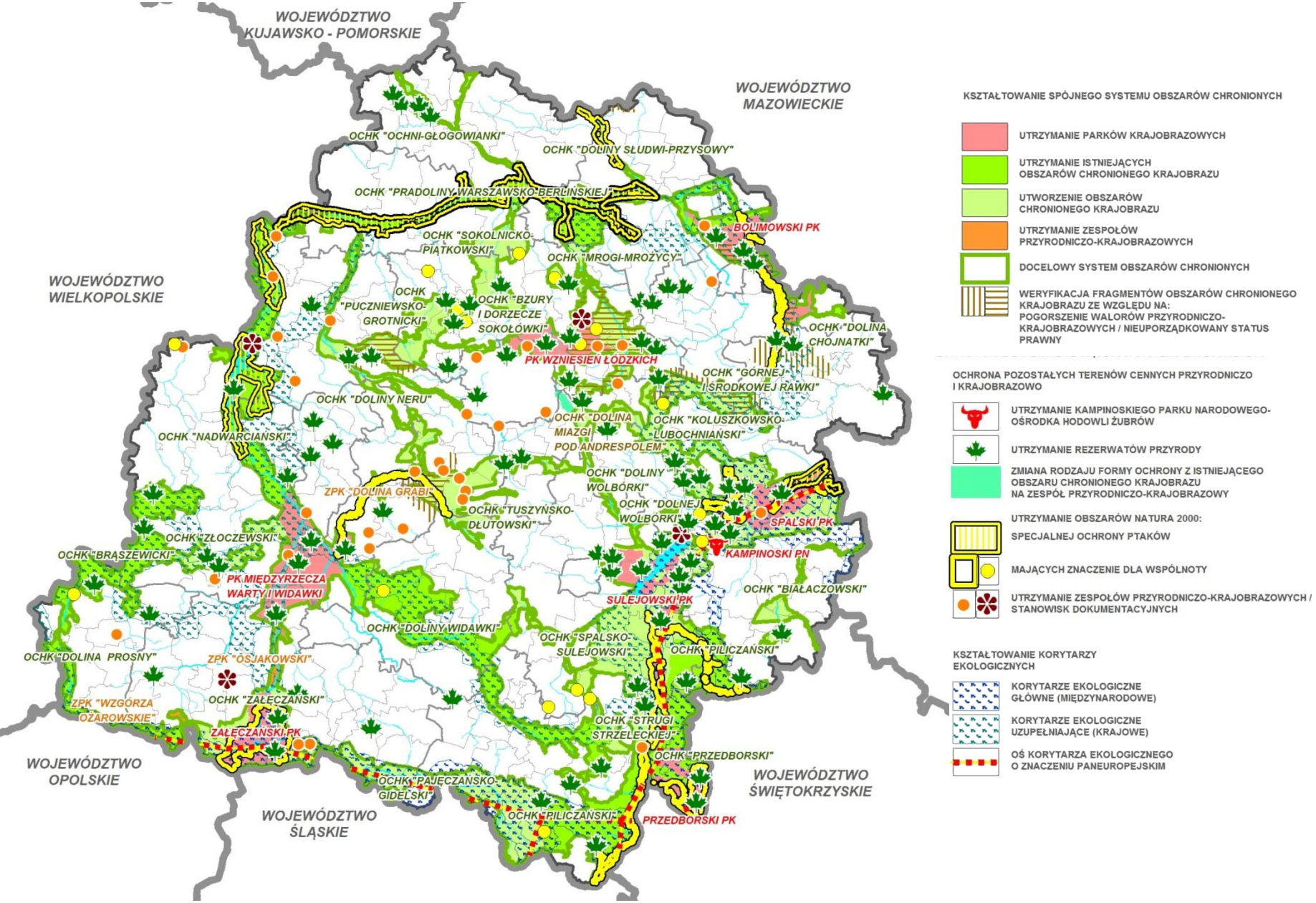

IV. ŚRODOWISKO PRZYRODNICZE - REGION O WYSOKIEJ JAKOŚCI ŚRODOWISKA PRZYRODNICZEGO

GŁÓWNE WYZWANIA ROZWOJU PRZESTRZENNEGO

MINIMALIZACJA ZAGROŻEŃ ŚRODOWISKA PRZYRODNICZEGO

PLANOWANE INWESTYCJE ROZWOJOWE O ZNACZENIU STRATEGICZNYM

budowa, rozbudowa, modernizacja systemów melioracyjnych
budowa zbiorników retencyjnych w strefie zagrożonej bardzo silnym pustynnieniem: Grodno, Kutno-Dybów, Strzelce I, Świnice Warckie, Zawady-Kutno
wdrażanie uchwały antysmogowej oraz programów ochrony powietrza w ośrodkach miejskich o wysokim stopniu zanieczyszczenia powietrza – Krośniewice, Kutno, Żychlin, Łowicz, Łęczyca, Skierniewice, Biała Rawska, Rawa Mazowiecka
rozbudowa ciepłowni i sieci ciepłowniczych w miastach: Kutno, Łęczyca, Łowicz, Rawa Mazowiecka, Skierniewice, Żychlin
wprowadzanie systemowych rozwiązań w zakresie wód opadowych w miastach – Kutno, Skierniewice

GŁÓWNE WYZWANIA ROZWOJU PRZESTRZENNEGO

KOMPLEKSOWE ROZPOZNANIE ZACHOWANEGO ZASOBU MATERIALNEGO DZIEDZICTWA KULTUROWEGO I DOKUMENTOWANIE JEGO WARTOŚCI ORAZ OCHRONA RÓŻNORODNOŚCI I SPECYFICZNYCH CECH DZIEDZICTWA KULTUROWEGO

PLANOWANE INWESTYCJE ROZWOJOWE O ZNACZENIU STRATEGICZNYM

utrzymanie formy ochrony dla zabytków wpisanych do rejestru zabytków
utrzymanie parku kulturowego Etnograficzny podregion kutnowski w Leszczynku
utrzymanie pomników historii : Bazylika Katedralna w Łowiczu, zespół pałacowo-ogrodowy i ogród sentymentalno-romantyczny Nieborów – Arkadia
ustanowienie pomników historii – zespół osadniczo-przestrzenny Tum – Łęczyce, zespół zamku w Oporowie, zespół kościoła p.w. św. Stanisława w Boguszycach
wzmacnianie ochrony obszarowej dla cennych form zabytkowego krajobrazu kulturowego – śladami Prymasów, Zawiszy, Walewskiej i Napoleona w gminach Łowicz, Zduny, Kiernozia, Bielawy, rejon Boguszyce – Stare Byliny, śladami Reymonta – Lipce Reymontowskie, Pole bitwy nad Rawką,
krajobrazu archeologicznego – Stara Rawa – Dzwonkowice w Rawie Mazowieckiej
wzmacnianie ośrodków w podregionach kulturowych – Łęczyca, Łowicz
wspieranie skansenów – Maurzyce, Łowicz, Tum – Kwiatkówek, Złaków Kościelny
promocja elementów tradycji z Krajowej Listy Niematerialnego Dziedzictwa UNESCO– procesja Bożego Ciała w Łowiczu
wzmacnianie tradycji XIX-wiecznego uprzemysłowienia – pasmo Kolei warszawsko-Wiedeńskiej, obiekty kolejnictwa w Skierniewicach, Lipcach Reymontowskich
wzmacnianie instytucji kultury w Nieborowie, Łęczycy, Łowiczu, Oporowie, Rawie Mazowieckiej, Skierniewicach

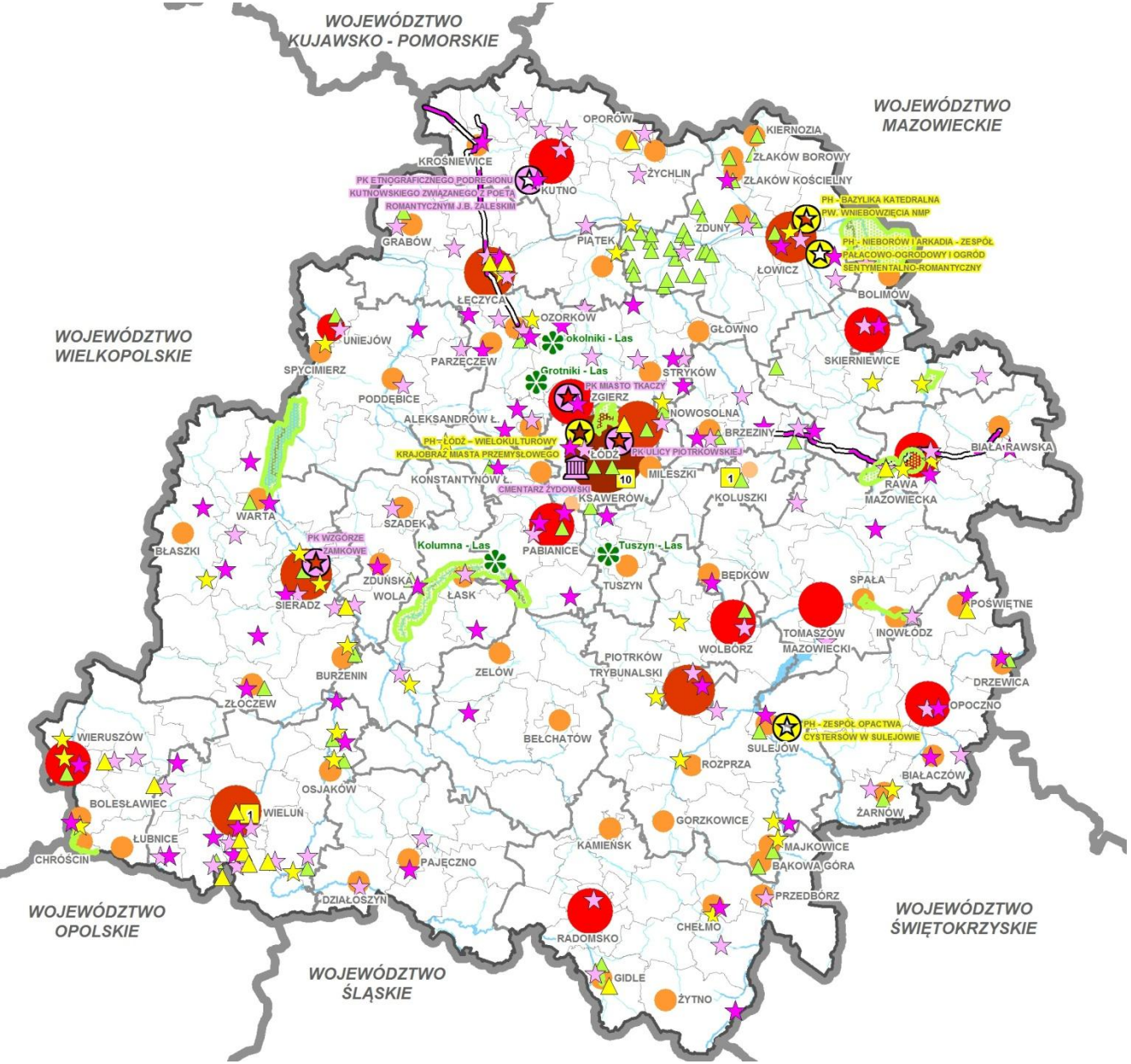

ZACHOWANIE MATERIALNYCH ZASOBÓW DZIEDZICTWA KULTUROWEGO

ZAPEWNIENIE OCHRONY PRAWNEJ DZIEDZICTWA KULTUROWEGO REGIONU

- UTRZYMANIE OCHRONY ISTNIEJĄCYCH POMNIKÓW HISTORII
- UTRZYMANIE OCHRONY ISTNIEJĄCYCH PARKÓW KULTUROWYCH
- DOBRA KULTURY WSPÓŁCZESNEJ O ZNACZENIU PONADLOKALNYM

WZMACNIANIE OCHRONY OBSZAROWEJ DLA SZCZEGÓLNIE CENNYCH FORM ZABYTKOWEGO KRAJOBRAZU KULTUROWEGO REGIONU

- USTANOWIENIE OCHRONY OBSZAROWEJ CENNYCH FORM KRAJOBRAZU KULTUROWEGO

WZMACNIANIE RANGI OCHRONY UNIKATOWYCH KOMPONENTÓW DZIEDZICTWA KULTUROWEGO REGIONU

- UMIESZCZENIE NA LIŚCIE ŚWIATOWEGO DZIEDZICTWA KULTUROWEGO I PRZYRODNICZEGO UNESCO
- USTANOWIENIE POMNIKA HISTORII

POPRAWA STANU ZACHOWANIA I WŁAŚCIWE WYKORZYSTANIE DZIEDZICTWA KULTUROWEGO REGIONU

- ZINTEGROWANE DZIAŁANIE REWITALIZACYJNE W OŚRODKACH HISTORYCZNYCH O RANDZE EUROPEJSKIEJ/KRAJOWEJ
- ZINTEGROWANE DZIAŁANIE REWITALIZACYJNE W OŚRODKACH HISTORYCZNYCH O RANDZE REGIONALNEJ/LOKALNEJ/W POZOSTAŁYCH OŚRODKACH OSADNICZNYCH
- REWITALIZACJA PRZESTRZENI PUBLICZNYCH W MIASTACH-OGRODACH
- KONSERWACJA, RESTAURACJA I REWALORYZACJA ZABYTKÓW REPREZENTATYWNYCH: WYMAGAJĄCYCH DZIAŁAŃ NAPRAWCZYCH
- KONSERWACJA, RESTAURACJA I REWALORYZACJA ZABYTKÓW REPREZENTATYWNYCH W DOBRYM STANIE WYMAGAJĄCYCH PRAC BIEŻĄCYCH
- OGRANICZANIE SPOSOBU UŻYTKOWANIA REPREZENTATYWNYCH ZABYTKÓW ARCHEOLOGICZNYCH

V. DZIEDZICTWO KULTUROWE - REGION O DOBRZE ZACHOWANYM DZIEDZICTWIE KULTUROWYM

GŁÓWNE WYZWANIA ROZWOJU PRZESTRZENNEGO

ZAPEWNIENIE DOSTĘPU DO DOBREJ JAKOŚCI INFRASTRUKTURY TURYSTYCZNEJ, KSZTAŁTOWANIE WIZERUNKOWYCH FORM TURYSTYKI ORAZ ZWIĘKSZENIE ATRAKCYJNOŚCI TURYSTYCZNEJ I ZMIANA WIZERUNKU WOJEWÓDZTWA

PLANOWANE INWESTYCJE ROZWOJOWE O ZNACZENIU STRATEGICZNYM

budowa, rozbudowa i poprawa jakości bazy turystycznej na rzecz kształtowania turystyki:

- filmowej – szlak Łódzkie Filmowe w Lipcach Reymontowskich, Nieborowie
- poznawczej – folklor łowicki, łęczycki, szlak Romański, Książąt Mazowieckich, Zamków, Kolei Warszawsko-Wiedeńskiej
- religijnej i pielgrzymkowej – procesja Bożego Ciała w Łowiczu związanej z kolejnictwem – Rogowska kolejka wąskotorowa, Muzeum Kolejnictwa w Skierniewicach
- balneologicznej na bazie wód geotermalnych – Skierniewice
- biznesowo-kongresowej – ośrodek w Ossie
- aktywnej – rowerowej, konnej wodnej
- sportowej – baseball w Kutnie, palant w Grabowie
- przyrodniczej - obszary Natura 2000
- wypoczynkowej – bolimowski PK

promocja i wykorzystanie atrakcji - produktów turystycznych:

- Biesiada Łowicka w Maurzycach
- pałac i stadnina Walewice
- Skierniewickie Święto Kwiatów, Owoców i Warzyw
- hotel Ossa i strefa rekreacji w rejonie Ossy
- Parowozownia w Skierniewicach
- Łowicz – centrum turystyki i kultury
- Szlak Św. Faustyny Kowalskiej

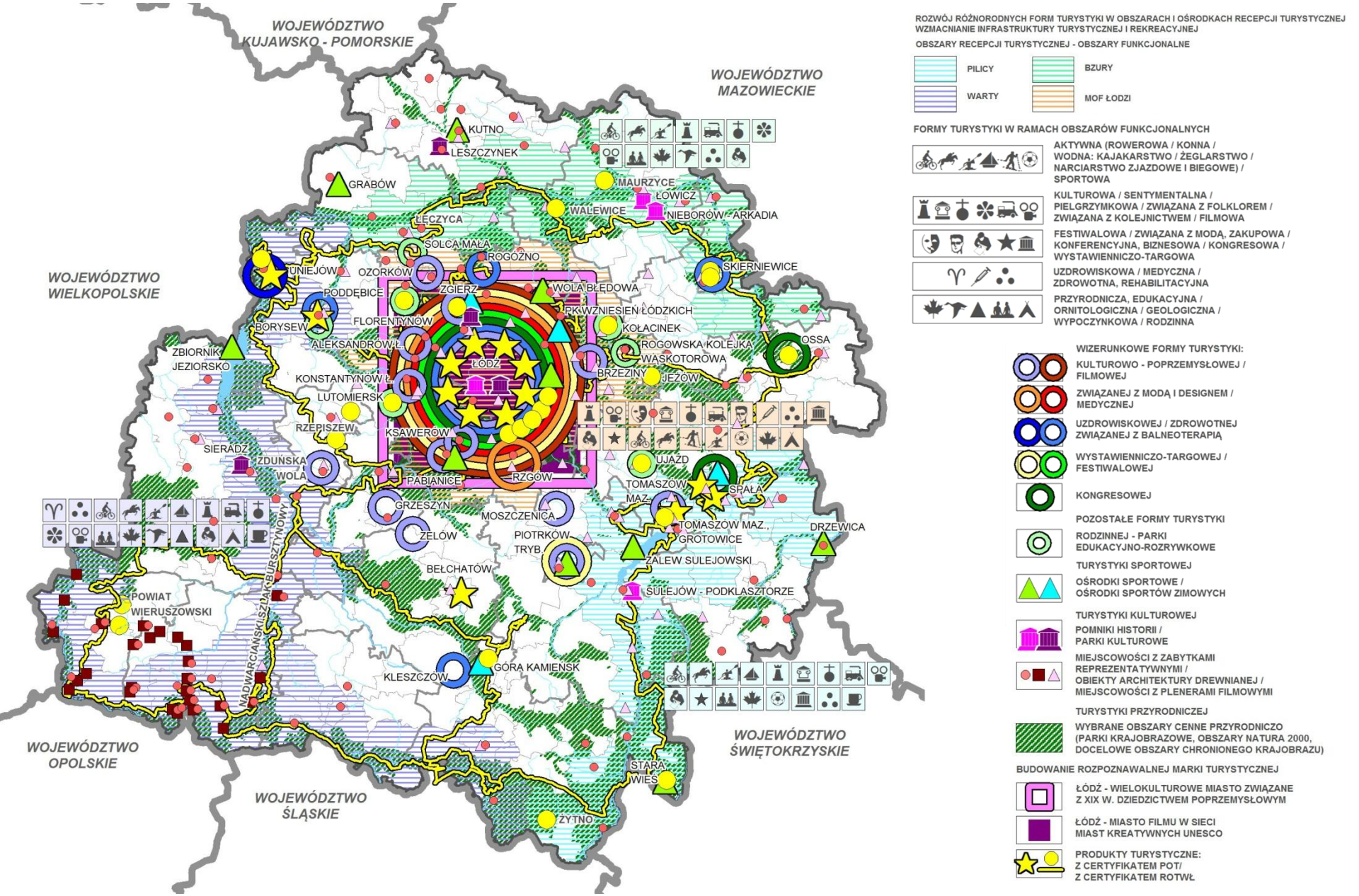

ROZWÓJ RÓŻNORODNYCH FORM TURYSTYKI W OBSZARACH I OŚRODKACH RECEPCJI TURYSTYCZNEJ WZMACNIANIE INFRASTRUKTURY TURYSTYCZNEJ I REKREACYJNEJ

OBSZARY RECEPCJI TURYSTYCZNEJ - OBSZARY FUNKCJONALNE

- PILICY
- BZURY
- WARTY
- MOF ŁODZI

FORMY TURYSTYKI W RAMACH OBSZARÓW FUNKCJONALNYCH

- AKTYWNA (ROWEROWA / KONNA / WODNA: KAJAKARSTWO / ŻEGLARSTWO / NARCIARSTWO ZJAZDOWE I BIEGOWE) / SPORTOWA
- KULTUROWA / SENTYMENTALNA / PIELGRZYMKOWA / ZWIĄZANA Z FOLKLOREM / ZWIĄZANA Z KOLEJNICTWEM / FILMOWA
- FESTIWALOWA / ZWIĄZANA Z MODĄ, ZAKUPOWA / KONFERENCYJNA, BIZNESOWA / KONGRESOWA / WYSTAWIENNICZO-TARGOWA
- UZDROWISKOWA / MEDYCZNA / ZDROWOTNA, REHABILITACYJNA
- PRZYRODNICZA, EDUKACYJNA / ORNITOLOGICZNA / GEOLOGICZNA / WYPOCZYNKOWA / RODZINNA

WIZERUNKOWE FORMY TURYSTYKI:

- KULTUROWO - POPRZEMYSŁOWEJ / FILMOWEJ
- ZWIĄZANEJ Z MODĄ I DESIGNEM / MEDYCZNEJ
- UZDROWISKOWEJ / ZDROWOTNEJ ZWIĄZANEJ Z BALNEOTERAPIĄ
- WYSTAWIENNICZO-TARGOWEJ / FESTIWALOWEJ
- KONGRESOWEJ

POZOSTAŁE FORMY TURYSTYKI

- RODZINNEJ - PARKI EDUKACYJNO-ROZRYWKOWE

TURYSTYKI SPORTOWEJ

- OŚRODKI SPORTOWE / OŚRODKI SPORTÓW ZIMOWYCH

TURYSTYKI KULTUROWEJ

- POMNIKI HISTORII / PARKI KULTUROWE
- MIEJSCOWOŚCI Z ZABYTKAMI REPREZENTATYWNYMI / OBIEKTY ARCHITEKTURY DREWNIANEJ / MIEJSCOWOŚCI Z PLENERAMI FILMOWYMI

TURYSTYKI PRZYRODNICZEJ

- WYBRANE OBSZARY CENNE PRZYRODNICZO (PARKI KRAJOBRAZOWE, OBSZARY NATURA 2000, DOCELOWE OBSZARY CHRONIONEGO KRAJOBRAZU)

BUDOWANIE ROZPOZNAWALNEJ MARKI TURYSTYCZNEJ

- ŁÓDŹ - WIELOKULTUROWE MIASTO ZWIĄZANE Z XIX W. DZIEDZICTWEM POPRZEMYSŁOWYM
- ŁÓDŹ - MIASTO FILMU W SIECI MIAST KREATYWNYCH UNESCO
- PRODUKTY TURYSTYCZNE: Z CERTYFIKATEM POT/ Z CERTYFIKATEM ROTWŁ

VI. TURYSTYKA I REKREACJA – REGION O WYSOKIEJ ATRAKCYJNOŚCI TURYSTYCZNEJ

USTALENIA WIĄŻĄCE PLANU

1. zachowanie czytelnych granic między obszarami zabudowy a terenami otwartymi,
2. unikanie pasmowego rozwoju zabudowy wzdłuż tranzytowych ciągów komunikacyjnych
3. ograniczanie urbanizacji na terenach, które nie znajdują się w zasięgu obsługi publicznym transportem zbiorowym,
4. ograniczanie urbanizacji na terenach, które nie mają możliwości do objęcia zbiorczymi systemami infrastruktury technicznej,
5. ograniczanie urbanizacji na terenach pełniących funkcje korytarzy przewietrzających,
6. ograniczanie urbanizacji na terenach o ryzyku wystąpienia naturalnych i antropogenicznych zagrożeń środowiska (m.in. ryzyka powodzi, wystąpienia poważnych awarii oraz ryzyka związanego z ustanowionymi obszarami ograniczonego użytkowania itd.),
7. ograniczanie negatywnej ingerencji w tereny cenne przyrodniczo i krajobrazowo,
8. kształtowanie struktur funkcjonalno-przestrzennych z poszanowaniem atutów lokalizacyjnych wynikających z ukształtowania terenu i walorów krajobrazowych,
9. ochrona i kształtowanie osi widokowych, dominant przestrzennych, sylwet, panoram wraz z przedpolami ekspozycji,
10. ograniczanie lokalizacji i eliminacja przestrzennych elementów dysharmonijnych z krajobrazem (m.in. reklam, obiektów obcych kulturowo),
11. kształtowanie struktur obszarów zabytkowych z poszanowaniem autentyzmu i integralności,
12. kształtowanie struktur mieszkaniowych wraz z zapleczem podstawowych usług publicznych,
13. lokalizacja terenów zieleni urządzonej jako integralnej części struktur funkcjonalno-przestrzennych,
14. powiązanie systemów zieleni miejskiej z ponadlokalnym systemem przyrodniczym,
15. lokalizacja elementów retencjonujących wodę jako integralnych części struktur funkcjonalno-przestrzennych,
16. ograniczanie negatywnego oddziaływania elementów infrastrukturalnych na struktury funkcjonalno-przestrzenne,
17. sytuowanie elementów infrastrukturalnych we wspólnych korytarzach,
18. rozwój rozdzielczych i dystrybucyjnych sieci infrastrukturalnych: gazowych, ciepłowniczych, wodociągowych i kanalizacyjnych w zasięgu strefy racjonalnego rozwoju sieci

INWESTYCJE CELU PUBLICZNEGO O ZNACZENIU PONADLOKALNYM WYNIKAJĄCE Z:

dokumentów przyjętych przez Radę Ministrów:

1. **Koncepcja Zagospodarowania Przestrzennego Kraju 2030**
2. **Strategia na rzecz Odpowiedzialnego Rozwoju do roku 2020 (z perspektywą do 2030 r.)**
3. **Kontrakt Terytorialny dla Województwa Łódzkiego**
4. **Program Budowy Dróg Krajowych na lata 2014 – 2023 (z perspektywą do 2015 r.)**
5. **Krajowy Program Kolejowy do 2023 r.**
6. **Koncepcja przygotowania i realizacji inwestycji Port Solidarność – Centralny Port Komunikacyjny dla RP**
7. **Plan Zarządzania Ryzykiem Powodziowym dla Regionu wodnego Środkowej Wisły**
8. **Plan Zarządzania Ryzykiem Powodziowym dla Regionu wodnego Warty**
9. **Plan gospodarowania wodami na obszarze dorzecza Odry**
10. **Plan gospodarowania wodami na obszarze dorzecza Wisły**
11. **Krajowy Program Oczyszczania Ścieków Komunalnych**

dokumentów przyjętych przez właściwego ministra:

12. **Szczegółowy opis osi priorytetowych Programu Operacyjnego Infrastruktura i Środowisko 2014 - 2020**
13. **Promesa Ministra Kultury i Dziedzictwa Narodowego 2017**

dokumentów przyjętych przez Sejmik WŁ:

14. **Wieloletnia Prognoza Finansowa Województwa Łódzkiego**
15. **Wojewódzki program opieki nad zabytkami w województwie łódzkim na lata 2016 - 2019**
16. **Plan gospodarki odpadami dla województwa łódzkiego na lata 2016 – 2022 z uwzględnieniem lat 2023 - 2018**

WNIOSKI DO PLANU

Lp.	Podmiot zgłaszający uwagę	Treść uwagi	Sposób rozpatrzenia uwagi			Uzasadnienie rozpatrzenia
			tak	nie	częściowo	
1.	Starostwo Powiatowe w Łowiczu	opinia pozytywna				
2.	Urząd Gminy Kowiesy	opinia pozytywna				
3.	Urząd Gminy Maków	opinia pozytywna				

WOJEWÓDZTWO **ŁÓDZKIE 2030+**

PLAN ZAGOSPODAROWANIA PRZESTRZENNEGO WOJEWÓDZTWA ŁÓDZKIEGO ORAZ PLAN ZAGOSPODAROWANIA PRZESTRZENNEGO MIEJSKIEGO OBSZARU FUNKCJONALNEGO ŁODZI

czerwiec 2018 r.

promuje łódzkie